

# Espacio Urbano Las Rejas



Fecha Apertura 2006

## Estudio Demográfico

Población Zona de Influencia : 152.135 hab.\*

Ingreso Promedio Zona de Influencia : \$ 204.363.-

Flujo Público : 4.400.000 anual

Atractivos : 

- Patio de Comidas
- Supermercado
- Tienda por Departamento

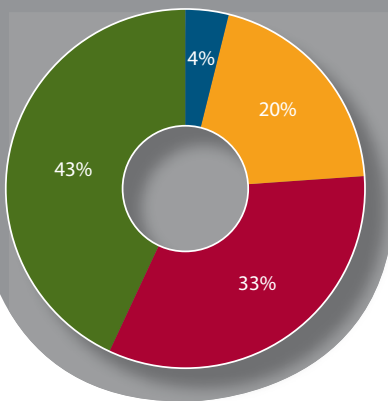
\*Ubicación determinada a máximo 15 minutos en auto.



## Características CC

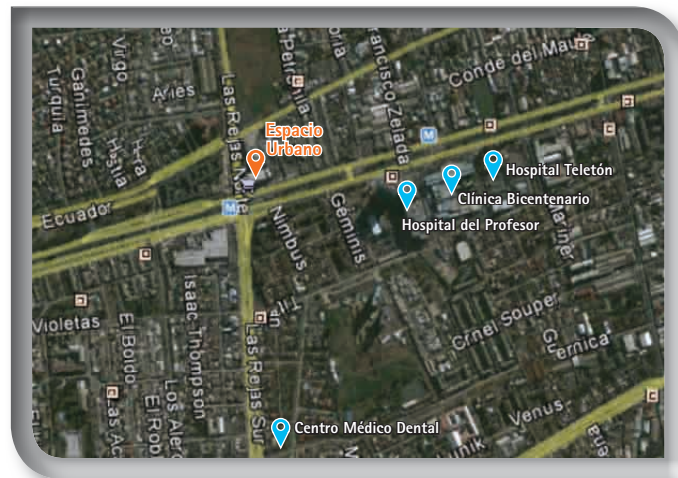
Superficie Construida	19.970 m <sup>2</sup>
Nº de Locales Comerciales Tiendas Menores	9
Nº de Locales Comerciales Patio de Comidas	5
Tiendas Anclas	Lider, La Polar
Nº Estacionamientos Totales	278

## Distribución NSE\*



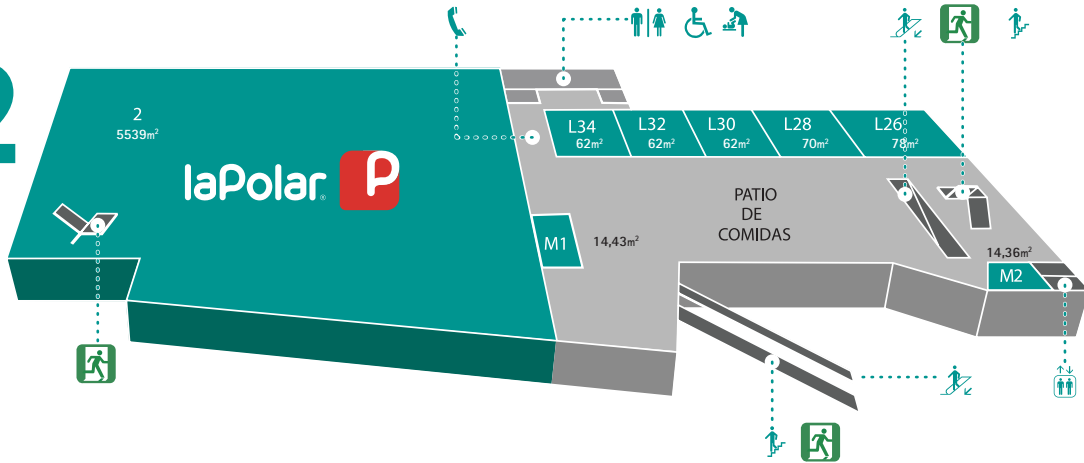
● ABC1 ● C2 ● C3 ● DE

## Mapa de Ubicación

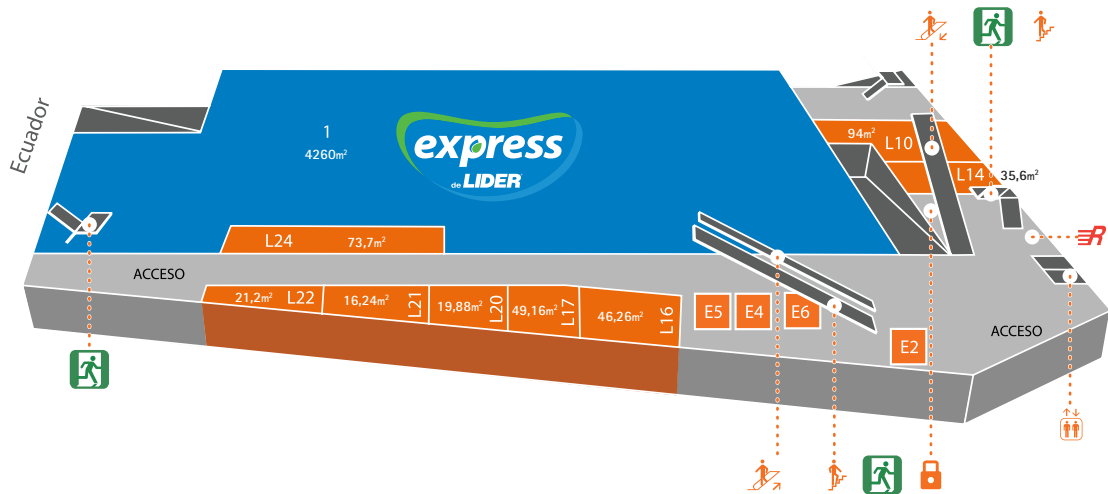


# Espacio Urbano Las Rejas

NIVEL 2



NIVEL 1



NIVEL -1

